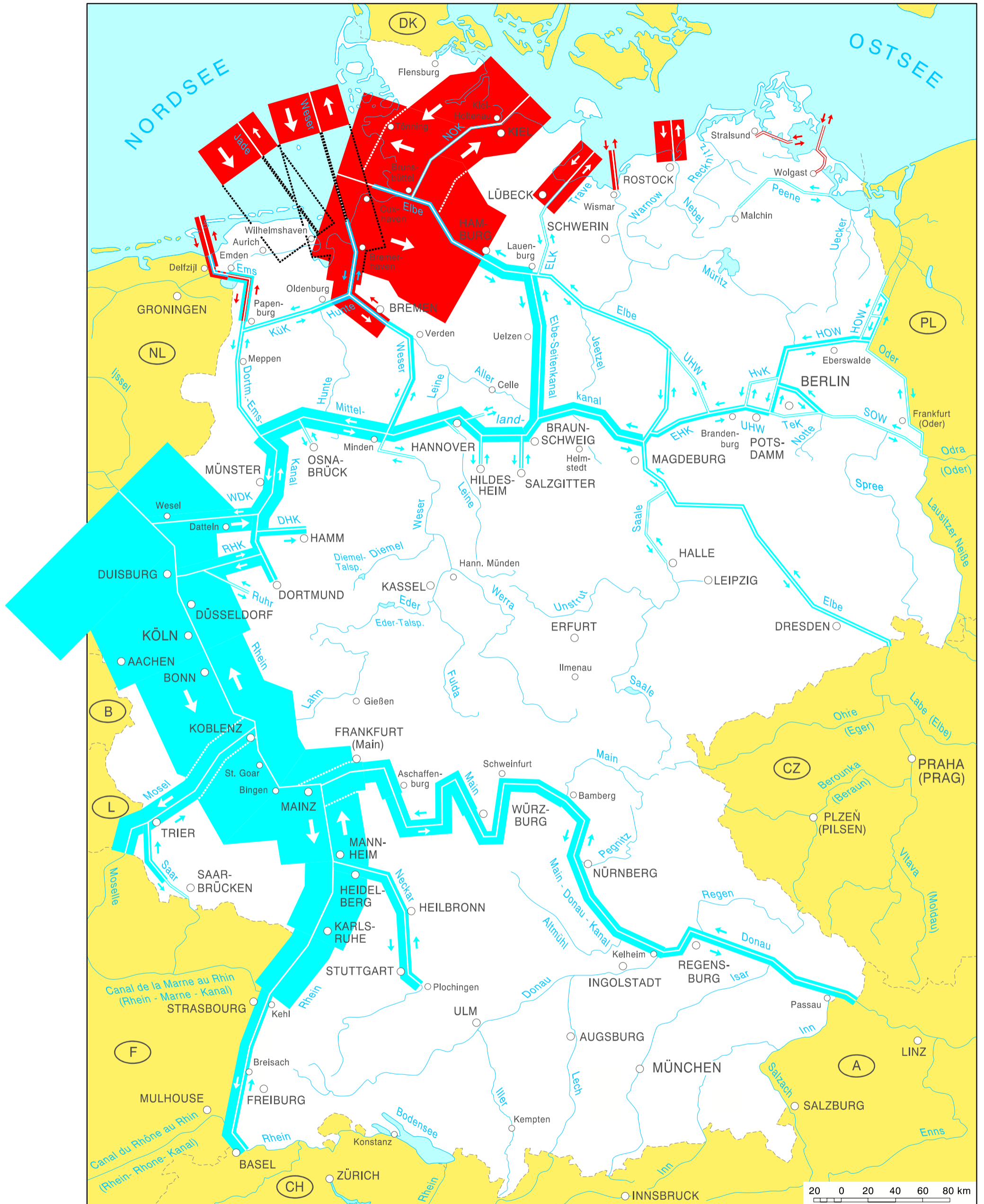


BUNDESWASSERSTRASSEN

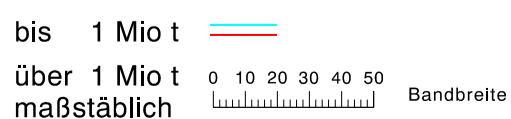
- Güterverkehrsdichte der See- und Binnenschifffahrt 2000
auf dem Hauptnetz der Bundeswasserstraßen





Quelle: Fachstelle für Geodäsie und Geoinformatik, zur Verfügung gestellt gemäß GeoNutzV
Bundeswasserstraßen, die eine Länge von unter 5 km aufweisen, sind maßstabsbedingt teilweise nicht dargestellt.

Stand: 2000 W 172 b

Güterverkehrsdichte in Mio t (tkm / Länge der Wasserstraße in km)



Binnenschifffahrt 
Seeschifffahrt * 

*berechnet auf der Grundlage der Umschlagszahlen der Seehäfen - außer NOK

Quelle: Statistisches Bundesamt, Wiesbaden